

Änderung des Bereiches A der Satzung über
die Grenzen der im Zusammenhang bebauten
Ortsteile in Hustedt (Bereich A, B, C, D)

Aufgrund des § 34 Abs. 2 des Bundesbaugesetzes (BBauG) in der Fassung der Bekanntmachung vom 18. August 1976 (BGBl. I S. 2256; ber. S. 3617) zuletzt geändert durch Gesetz vom 24.06.1985, BGBl. I S. 1144 in Verbindung mit den §§ 6 und 40 der Niedersächsischen Gemeindeordnung (NGO) in der Fassung vom 22.06.1982 (Nds.GVBl. S. 229) zuletzt geändert durch Gesetz vom 20.12.1984 (Nds.GVBl. S. 283) wird für die Änderung des Bereiches A folgende Satzung beschlossen:

§ 1

Die nordwestliche Grenze des Bereiches A der im Zusammenhang bebauten Ortsteile in Hustedt (Bereich A, B, C, D) ist in der als Anlage beigefügten Karte M 1 : 1000 Blatt Nr. 1 (Bereich A) neu festgelegt.
Diese Karte ist Bestandteil der Satzung über die Grenzen der im Zusammenhang bebauten Ortsteile in Hustedt (Bereich A, B, C, D) vom 16.09.1982.

§ 2

Die Änderung der Satzung tritt mit ihrer Bekanntmachung und der Bekanntmachung ihrer Genehmigung im Amtsblatt für den Landkreis Celle Nr.19 vom 03.10.1986 in Kraft.

Celle, den 11.07.1986

H. Immanuel


Stadt Celle

Oberbürgermeister

M. Müller

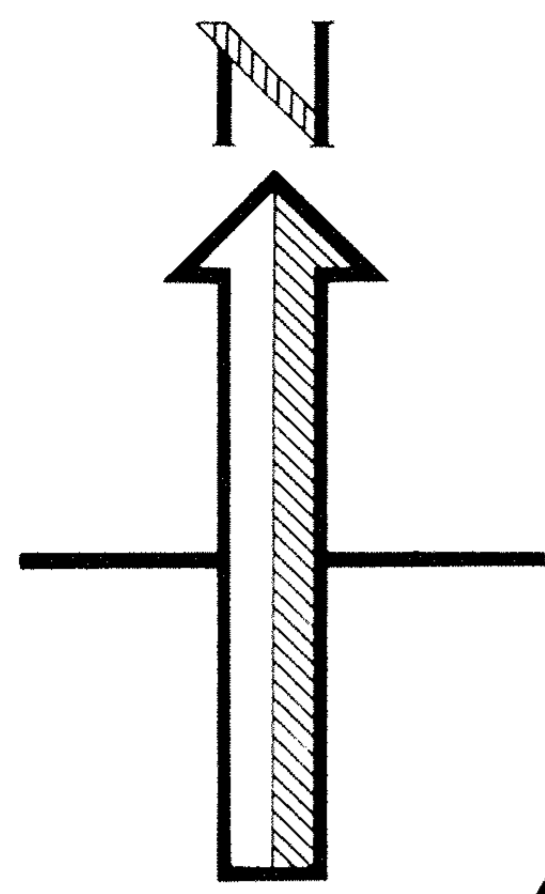
Oberstadtdirektor

Bezirksregierung Lüneburg
Genehmigt gemäß Verfügung
vom heutigen Tage
309-21122-Ce 01/§34-2
mit Auflagen/Maßgaben/Hinweisen



Lüneburg, den 5.9.1986
Im Auftrage

Dr. Wichelhaus



Die Planunterlagen entsprechen dem Inhalt des Liegenschaftskatasters
(Stand vom 23.6.1986)

Die Übertragbarkeit der Begrenzung, des Geltungsbereiches der
Satzung in die Örtlichkeit ist einwandfrei möglich.

Celle, den 24. 6. 1986
Öffentl. best. Vermessungsg.



Diese Karte ist Bestandteil der Satzung über die Grenzen
der im Zusammenhang bebauten Ortsteile in Hustedt
(Bereich A,B,C,D) nach § 34 BBauG.


*Hustedt
Satzung nach § 34 (2)
Blatt Nr. 1
Bereich A (neu)*

Satzungsbeschluß

Der Rat der Stadt Celle hat in seiner Sitzung
am 01.07.1986 die Satzung über die Grenzen
der im Zusammenhang bebauten Ortsteile in
Hustedt gem. § 34 (2) BBauG beschlossen.

Celle, den 11.07.1986

N. Hildebrandt
Oberbürgermeister
M. Min
Oberstadtdirektor



Genehmigung

Genehmigt gemäß Verfügung
vom heutigen Tage
AZ. 369-21122-Ce 0/834-2
Lüneburg, den 5.9.1986

Bezirksregierung Lüneburg

Im Auftrage
Dr. U. W. ...

Bekanntmachung

Die Satzung ist mit ihrer Bekanntmachung und
der Bekanntmachung ihrer Genehmigung im
Amtsblatt für den Landkreis Celle Nr. 19
vom 03.10.1986 in Kraft getreten.

Celle, den 10.10.1986

M. Min
Oberstadtdirektor

Satzung über die Grenzen der im Zusammenhang be-
bauten Ortsteile in Hustedt
(Bereich A,B,C,D) nach § 34 BBauG.

BLATT NR.1

BEREICH A (NEU)

PLANURKUNDE
Stadtbauamt / Stadtplanung

M. 1:1000